




## Glatt-Wanderung vom Sonntag 20. August 2017 von Oberglatt- Glattbrugg-Opfikon-Schwammendigen-Stettbach 12.9 km, 3¼ Std.

Wir starten	Wädenswil	ab: 08 <sup>22</sup> Uhr	 <b>S8</b>  <b>S9</b>  <b>504</b>	<b>Billet lösen alle selbst, inkl. Zone 121 !</b>
	Horgen	ab: 08 <sup>29</sup> Uhr		
	Oberrieden	ab: 08 <sup>31</sup> Uhr		
	Thalwil	ab: 08 <sup>35</sup> Uhr		
	Oerlikon	ab: 09 <sup>15</sup> Uhr		
	Oberglatt	ab: 09 <sup>31</sup> Uhr		
	Oberglatt Zentrum	an: 09 <sup>34</sup> Uhr		



Die heutige Landschaft des Glatttals wurde in den letzten Eiszeiten durch den Linthgletscher geprägt. Die Glatt beginnt am Greifensee und mündet bei Rheinsfelden in den Rhein. Es handelt sich dabei um die unteren 38,5 Kilometer eines insgesamt etwa 67 Kilometer langen Flusslaufes, der mit dem in den Pfäffikersee fliessenden Kempnerbach beginnt. Zwischen Pfäffikersee und Greifensee trägt der Flusslauf den Namen Ustermer Aa.

Über weite Strecken wurde die Glatt begradigt und reguliert. Die nordöstlichen Ausläufer der Stadt Zürich passierend, wird der Flusslauf stark von der sich ausweitenden Agglomeration bedrängt. In einigen kurzen Abschnitten wurde die Glatt inzwischen wieder renaturiert oder es bestehen zumindest entsprechende Pläne. Vom Greifensee bis Niederglatt weist der Fluss kaum Gefälle auf. Zur Mündung hin wird der Flusslauf aber immer steiler. Seit 1916 wird der Fluss durch einen 261 Meter langen Stollen geführt, der direkt ins Unterwasser des Kraftwerks mündet.

Zur Mündung hin wird der Flusslauf aber immer steiler. Seit 1916 wird der Fluss durch einen 261 Meter langen Stollen geführt, der direkt ins Unterwasser des Kraftwerks mündet.



Die ersten 40 Minuten geht es durch Naturschutzgebiet, bis zum Pistenende der Piste 28, wo wir einen kurzen Fotohalt einschalten. Weiter geht es an den Werkhöfen des Flughafens vorbei, Richtung Glattbrugg-Zentrum, das wir nach ca. 1 ¾ Stunden erreichen. Weiter geht es unter der Autobahnverzweigung „Zürich Nord“, Auholz, Auzelg und

Aubrugg. Vor dem Autobahndreieck, müssen wir den Glattuferweg kurz verlassen um das Autobahndreieck „Zürich Ost“ zu unterqueren, um wieder zum Glattuferweg zurückzukehren, das wir nach ca. 2 ½ Stunden erreichen. Bei der ARA verlassen wir die Glatt, um über die Allmend zum Bahnhof Stettbach zu gelangen, wo unsere Wanderung nach 3 ¼ Stunden endet.



Wanderstrecke 12.94 Kilometer, ohne grossen Aufstieg 109 m und Abstieg 98 m  
Min./max. Höhe 417 m / 439 m, Wanderzeit 3 h 15 min.

Viele Bänke und Rastplätze laden zu einer Verpflegung (Picknick) aus dem Rucksack ein.

### Rückfahrt:

Stettbach	<b>ab:</b> 15 <sup>18</sup> Uhr	} <b>S3</b>	<b>alle 30 Minuten xx<sup>48</sup></b>
Zürich HB	<b>ab:</b> 15 <sup>37</sup> Uhr		
Thalwil	<b>an:</b> 15 <sup>53</sup> Uhr	} <b>S8</b>	
Oberrieden	<b>an:</b> 15 <sup>56</sup> Uhr		
Horgen	<b>an:</b> 15 <sup>59</sup> Uhr		
Wädenswil	<b>an:</b> 16 <sup>06</sup> Uhr		

Die Wanderung wird nur bei schönem Wetter durchgeführt.

Auskunft und Anmeldung bei Ursula oder Hansruedi Leuzinger  
Holzgasse 11, 8942 Oberrieden, Tel 044 772 38 83