

Naturfreunde Sektion Horgen



FROXX

Kinder und Jugendliche


aktixx

Menschen im mittleren Lebensalter

oldfuxx

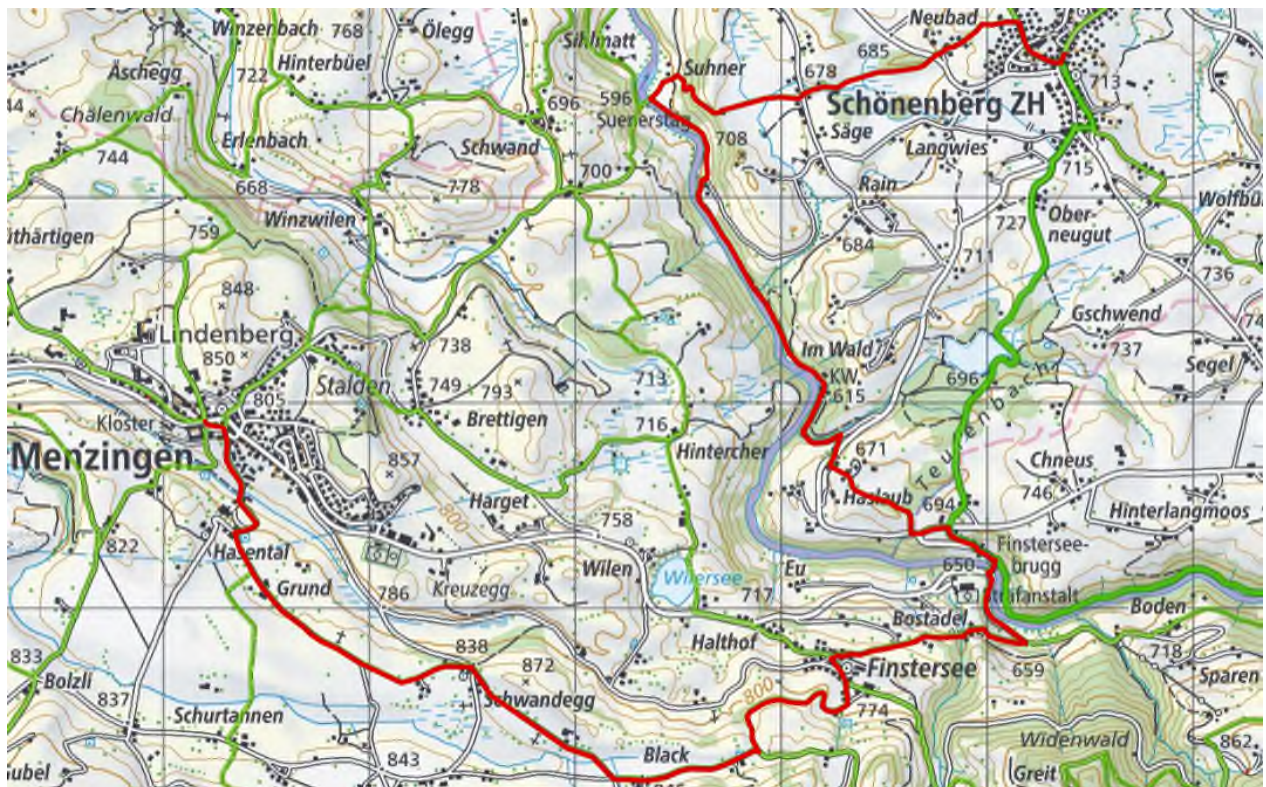
Senioreninnen und Senioren

Wanderung vom Sonntag 30. April 2017, Schönenberg-Suerenstäg-Sihlufer-Finstersee-Menzingen 12,3 km, 3½ Std.

Wir starten Horgen ab: 08³⁴ Uhr
Post Schönenberg an: 09⁰⁵ Uhr  150 Billette lösen alle selber!

Wir starten an der Postautohaltestelle „Post“ in Schönenberg Richtung Neubad. Weiter geht es zur Säge, hinunter zum Suhner bis zum Suenerstäg an der Sihl. Nun haben wir nach einer Wanderzeit von ¾ Stunden den tiefsten Punkt von 596 m.ü.M. erreicht.

Der rechten Sihlseite entlang geht es, leicht steigend, richtung Kraftwerk und weiter über den Haslaubuckel, wieder hinunter zur Sihl und über die Finsterseebrugg. Wir sind auf 650 m.ü.M. und haben eine Wanderzeit von 1¾ Stunden erreicht.



Nachdem wir die Brücke überquert haben, geht es links der Strafanstalt Bostadel, leicht steigend, zum Dorf Finstersee, das wir nach 2¼ Stunden erreichen.

Das Dorf Finstersee gehört zur Gemeinde Menzingen, es liegt auf 774 m.ü.M. am Westhang des Gottschalkenbergs. Im Ortskern steht die 1867–1868 errichtete neugotische Kirche St. Bartholomäus.



Naturfreunde Sektion Horgen



FROXX

Kinder und Jugendliche

aktixx

Menschen im mittleren Lebensalter

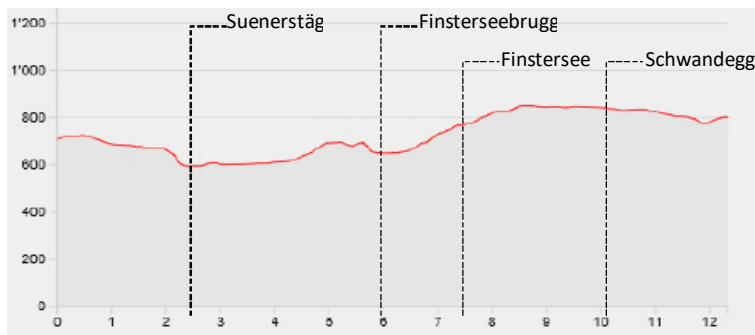
oldfuxx

Senioreninnen und Senioren

Weiter geht es über die höchste Erhebung, den Weiler Black (845 m.ü.M.), nach Schwandegg, die wir nach ca. 3 Stunden und 10 Kilometern erreichen. Wir nähern uns nun dem Ziel, über die Weiler Grund und Hasental, hinunter zum Edlinbach und dem letzten Aufstieg zum Kloster Menzingen, das wir nach gut 3½ Stunden auf 800 M.ü.M. erreichen.

Die Gemeinde Menzingen ist eine von 11 Gemeinden des Kantons Zug. Menzingen liegt in der voralpinen Landschaft mit fast unberührten Hochmooren. Die beiden Gletscher, der Linthgletscher von Osten und der Reussgletscher von Süden her, haben hier mit ihrem Geschiebe eine Welt gebildet, die mit ihrem Formenreichtum, dem Wechsel von Höhen und Mulden, ein ganz einzigartiges Landschaftsbild bietet.

Das Kloster Menzingen beherbergt, Schwestern vom Hl. Kreuz, oder besser bekannt unter dem Namen Menzinger Schwestern. Sie sind eine franziskanische Gemeinschaft von Frauen und richten ihr Leben nach dem Evangelium aus.



Wanderstrecke 13.3 Kilometer

Auf- / Abstieg 393 m / 300 m

Min./max. Höhe 594 m / 851 m

Wanderzeit 3 Stunden 30 Minuten

Rückfahrt:

alle 30 Minuten

Menzingen Post	ab: 15 ³³ Uhr	S24	Thalwil	ab: 16 ²⁴ Uhr	S8
Zug, Bahnhofplatz	an: 15 ⁵² Uhr		Oberrieden	an: 16 ²⁶ Uhr	
Zug	ab: 16 ⁰³ Uhr		Horgen	an: 16 ²⁹ Uhr	
Horgen Oberdorf	an: 16 ¹⁵ Uhr		Au	an: 16 ³² Uhr	
Oberrieden Dorf	an: 16 ¹⁷ Uhr		Wädenswil	an: 16 ³⁶ Uhr	
Thalwil	an: 16 ²¹ Uhr				

Die Wanderung wird nur bei schönem Wetter durchgeführt.
Wanderausrüstung mit Regenschutz.

Verpflegung aus dem Rucksack (Gasthof Luegisland im Dorfteil Finstersee?)

Versicherung ist Sache der Teilnehmer

Auskunft und Anmeldung bei Ursula oder Hansruedi Leuzinger
Holzgasse 11, 8942 Oberrieden, Tel 044 772 38 83